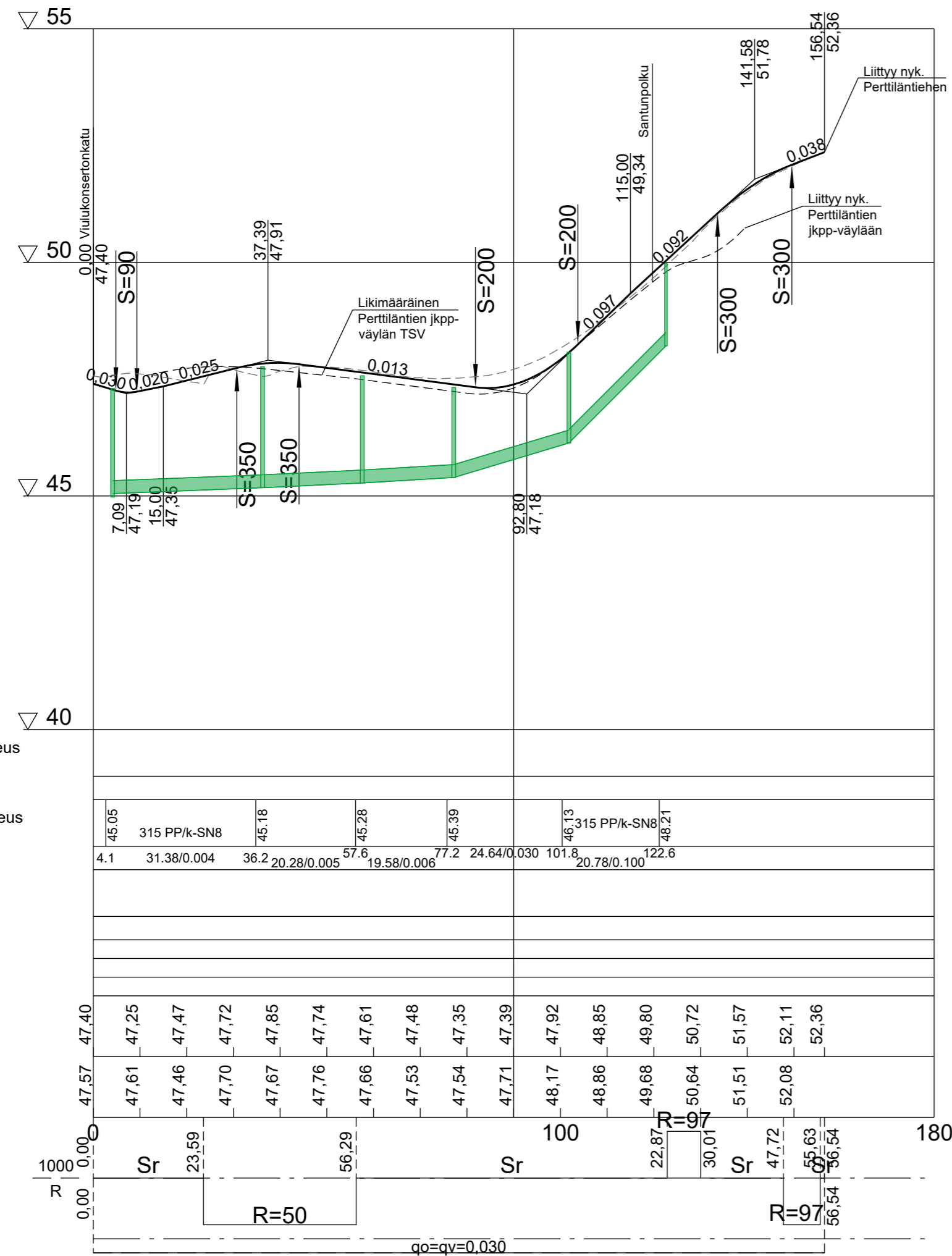


L:\1500318837_AINOLA_VAIHE2\6012_AINOLA_VAIHE2\4_SUUNNITELMAT\VALMIIT\200_KATU_PUISTOPIIRUSTUKSET\PDF\6012-220-16_pit_leikk_Perttilant.DWG



Pohjanvahvistus

Massat

Jätevesiviemäri, sisäpohjan korkeus

Putken mitat ja laatu

Paalu, kaivoväli ja kaltevuus

Hulevesiviemäri, sisäpohjan korkeus

Putken mitat ja laatu

Paalu, kaivoväli ja kaltevuus

Vesijohto, laen korkeus

Putken mitat ja laatu

Päällysrakenne

Putkien perustamistapa

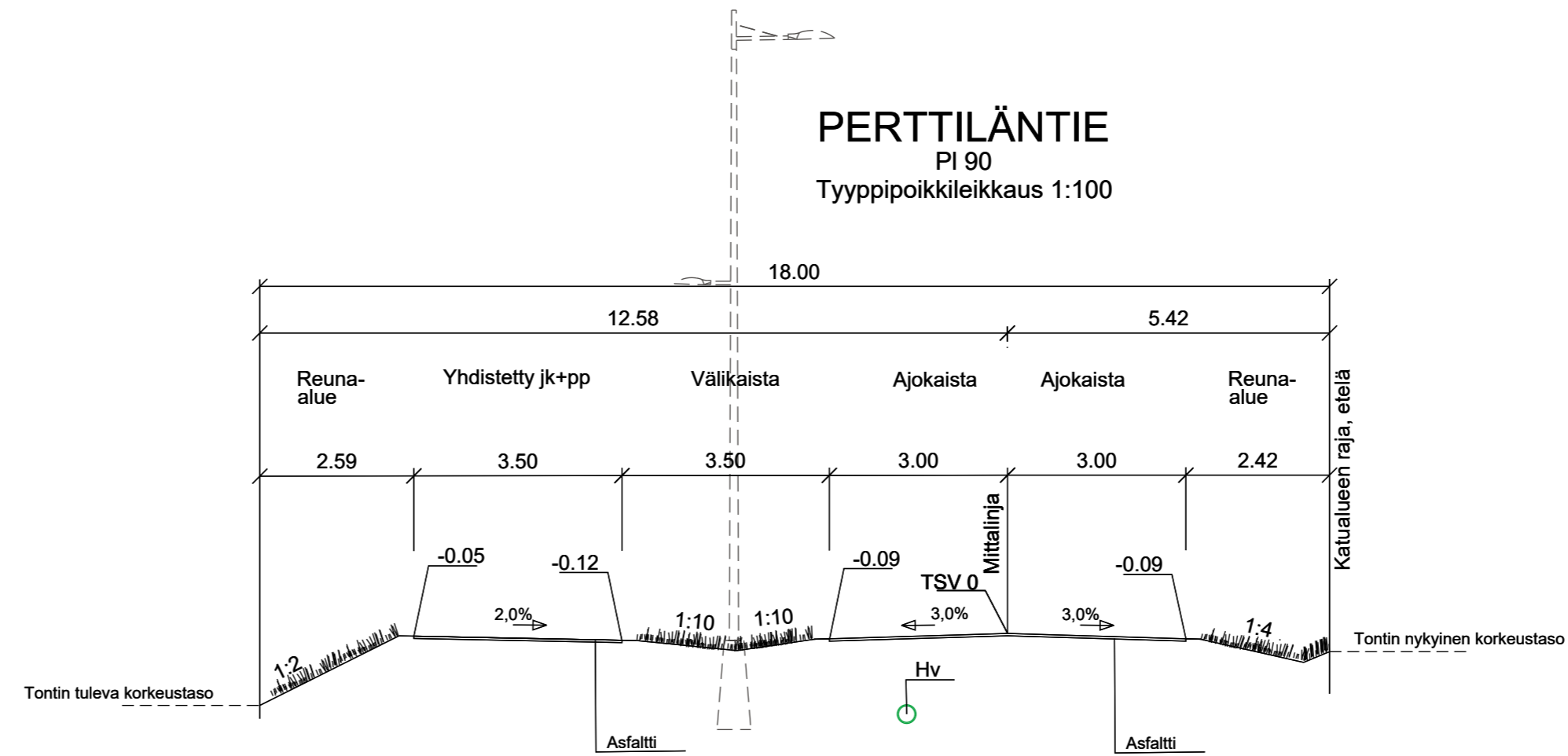
Kaivantokaltevuus/tuenta

Tasausviivan korkeus

Maanpinnan korkeus

Kaarevuus


Sivukaltevuus



A Poistettu säilyvän puun merkintä

14.12.2023/WSP

MUUTOS



JÄRVENPÄÄN KAUPUNKI
KAUPUNKITEKNIIKAN PALVELUT
SUUNNITTELUPALVELUT

PÄIVÄYS 10.10.2023

PIIRT.

SUUNN.

TARK.

HYV.

Ainolan aluekeskus, vaihe 2

Perttiläntie välillä Ristinummentie- Santunpolku

Katusuunnitelma

Pituusleikkaus ja tyyppipoikkileikkaus

MITTAKAAVA 1:1000/ 1:100

1:100

PIIRUSTUKSEN N:O

6012-220-16

Korkeustaso N2000, EUREF-FIN-tasokoordinaatisto ETRS-GK25

LIITTYY PIIR:N:O



WSP
Yrittipellontie 10
90230 Oulu, puh. 0207 864 12

PÄIVÄYS

PIIRT.

SUUNN. Perttu Mäkarainen

TARK. Tomi Harjula